

IDÉSKISS CUMULUS

”Jag vill vandra upp genom molnen mot Söders höjder . . .”
August Strindberg *

Idag:

Varje dag besöker många turister utsiktsplatsen på Fjällgatan uppe på Ersta i Stockholm. På en sliten trottoar vid ett skamfilat räcke trängs grupper av besökare runt sina guider. Djurgården, Skeppsholmen, Gamla Stan pekas ut, det berättas kort några historier och turisterna fös sedan snabbt in i bussarna och frakts därifrån.

En av Stockholms vackraste utsikter saknar informationstavlor, toaletter och erbjuder bara en liten glasskiosk (Fjällgatans Kaffestuga) som möjlighet till avkoppling.

Liknande situation råder nere på Stadsgårdskajen där kryssningsbåtar och Finlandsfärjor spottar ut sina passagerare på en otrevlig betongkaj.

Den ankommande besökaren välkomnas från den ena sidan av bullrande trafik till och från Nacka och från den andra sidan av metallstängsel, byggnadsmaterial och soptunnor.

Imorgon:

Stora cumulusmoln som stiger från kajen, vilar på varandra, stiger upp och omsluter utsikten från Fjällgatan.

Idéskissen CUMULUS vill föreslå en omvandling av dessa två platser till en gemensam kulturell knutpunkt som är välkommande och inspirerande.

En plats där stockholmarna och besökande turister erbjuds, förutom underbar utsikt, möjlighet till konstnärlig- och arkitektonisk upplevelse, möte med de senaste strömningarna i Stockholms kulturliv, information om kommande evenemang i Stockholm med omnejd och naturligtvis avkoppling.

Detta uppnås genom en kombination av konst och arkitektur, utsiktsterrasser och trappor som ska förbinda Fjällgatan med kajen längs Stadsgården.

Området i idéskissen begränsas uppe av Ersta och Ersta sjukhus på Fjällgatan. Nere i Stadsgårdshamnen ligger området mellan Fotografiska museet och Vikingaterminalen.

OMRÅDESKARTA



VY FRÅN KASTELLHOLMEN




VY UPPIFRÅN 1



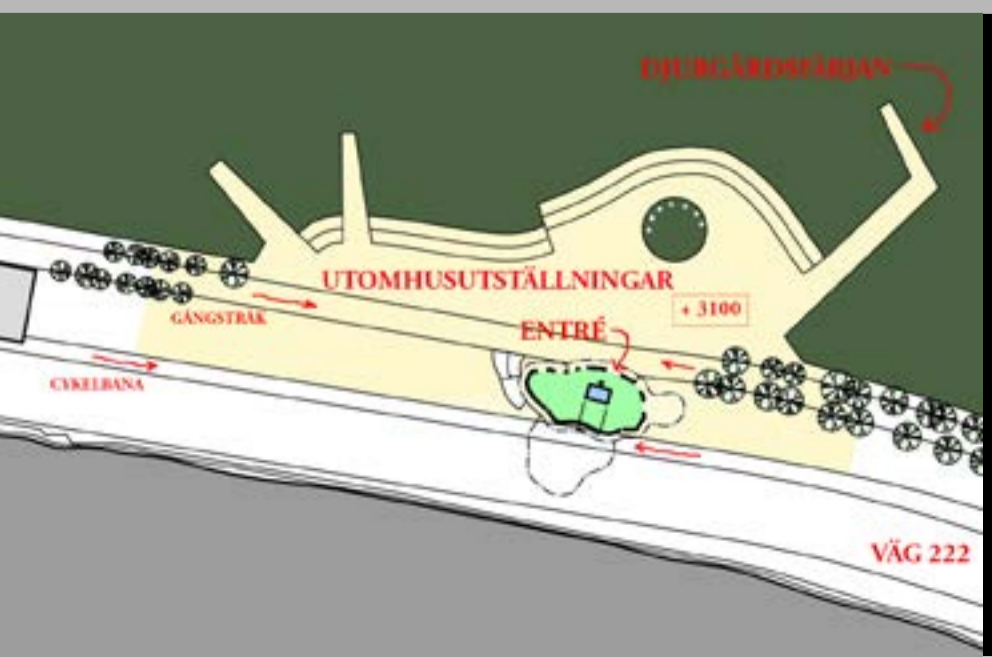
VY UPPIFRÅN 2

SATELLITVY

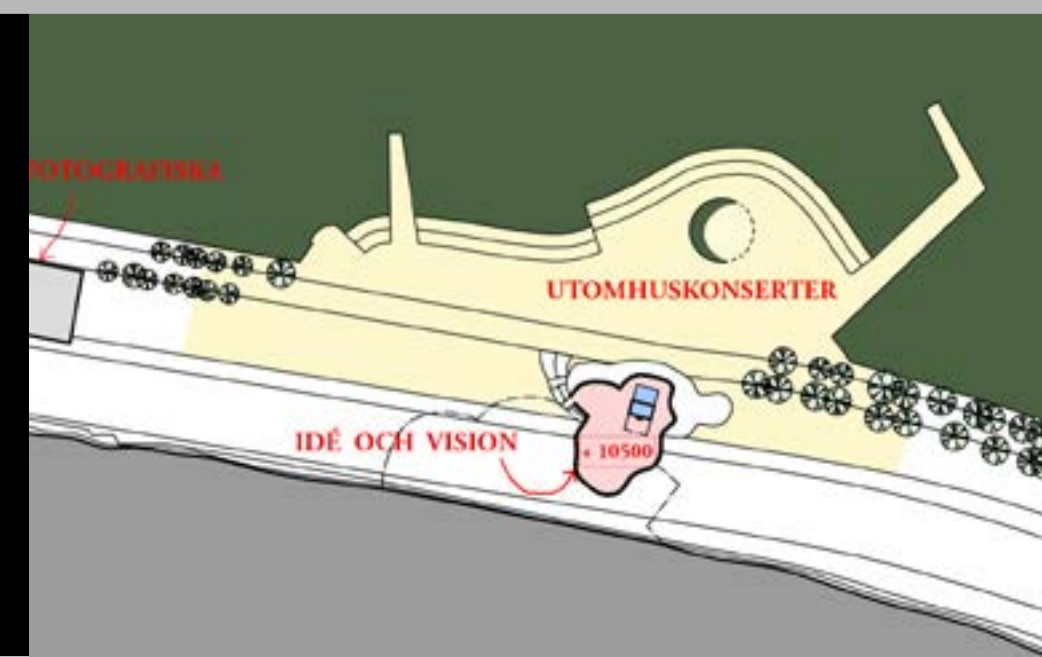


VY FRÅN ERSTAGATAN

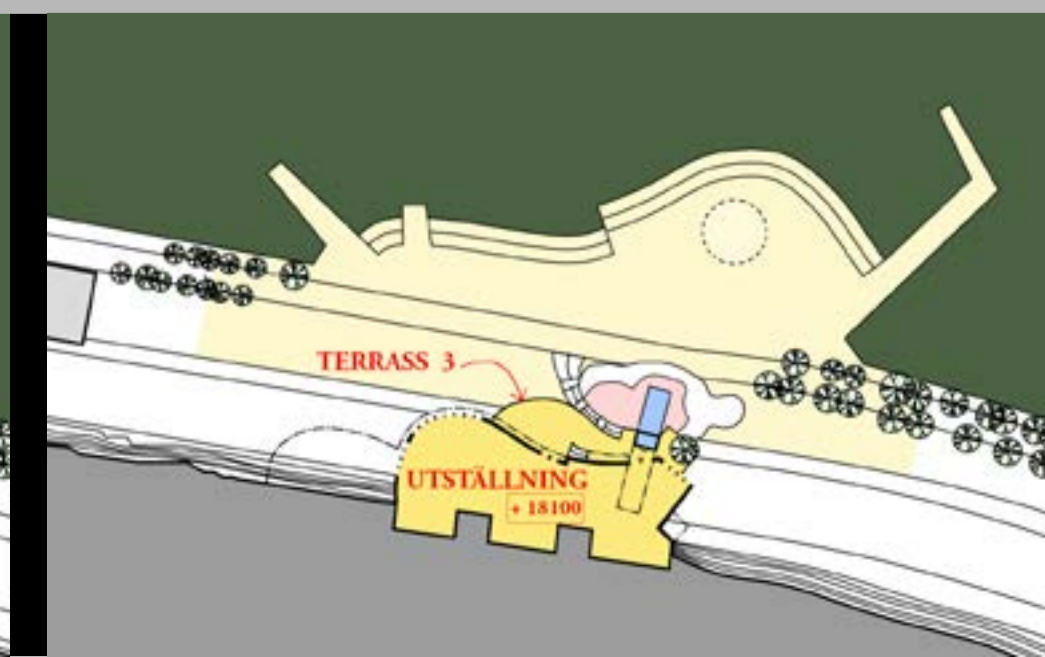
PLAN 0



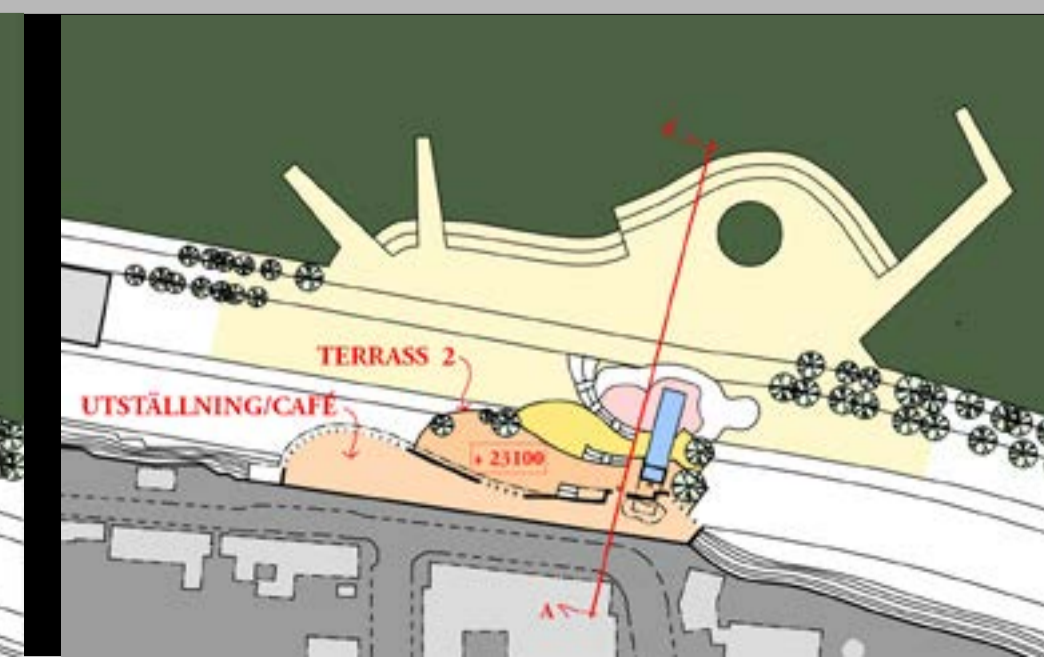
PLAN 1



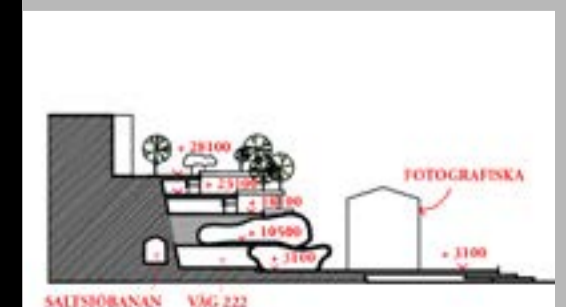
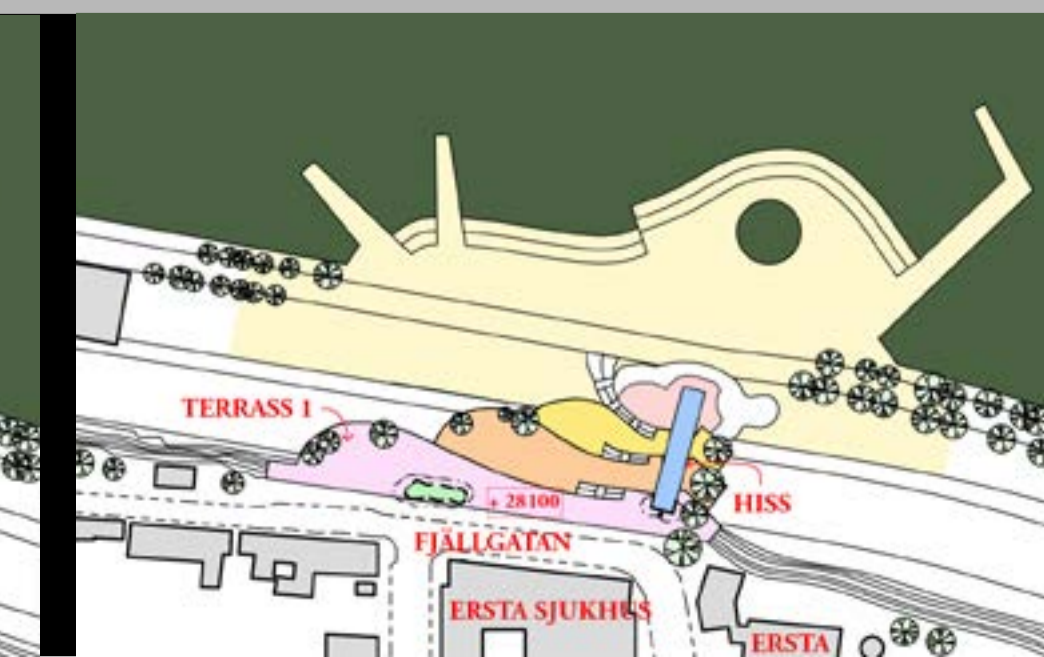
PLAN 2



PLAN 3



PLAN 4



ALLA PLAN OCH SEKTION A-A' SKALA 1:2000

STOCKHOLM